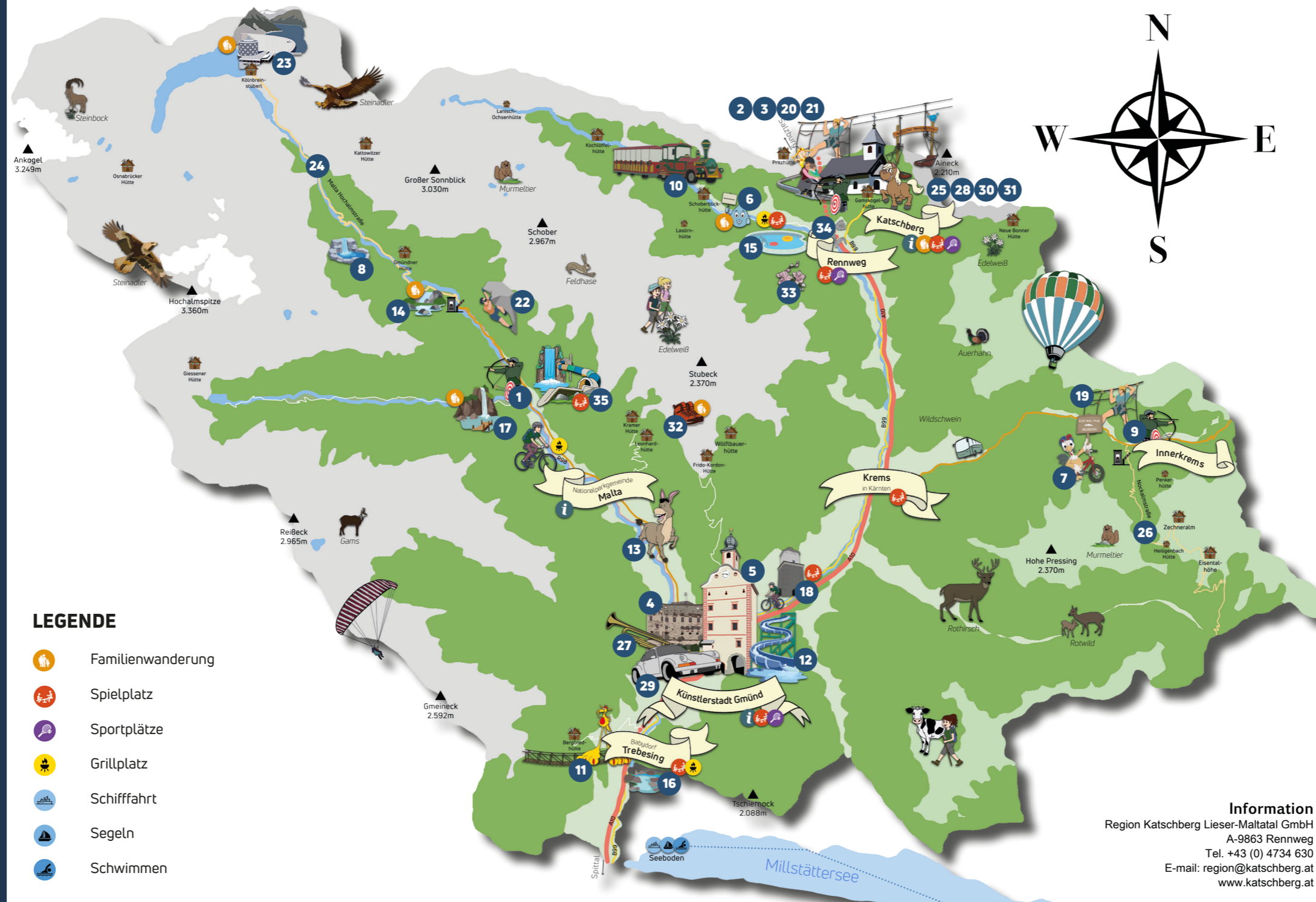









FAMILIEN AUSFLÜGE

- 1 3D-Bogenparcours Maltatal
- 2 3D Bogenschieß Parcours Katschberg
- 3 Adventurepark Katschberg
- 4 Alte Burg Gmünd
- 5 Ausstellungen in Gmünd
- 6 Bacherlebnisweg
- 7 Bike Park Innerkrets
- 8 Blauer Tumpf
- 9 Bogenschießen Innerkrets
- 10 E-Tschu-Tschu Bahn Pöllatal
- 11 Energie Erlebnisweg Trebesing
- 12 Erlebnisfreibad Gmünd
- 13 Eselpark Maltatal
- 14 Malteiner Wasserspiele
- 15 Freibad Rennweg
- 16 Gaggltümpfe
- 17 Gössfälle
- 18 Hochofen Eisentratten
- 19 Hochseilgarten Innerkrets
- 20 Katschi's Almspielplatz
- 21 Kindererlebnisswelt Katschhausen
- 22 Klettergärten im Maltatal
- 23 Kölnbreinsperre
- 24 Malta Hochalmstraße
- 25 Marienkapelle
- 26 Nockalmstraße
- 27 Pankratium-Haus des Staunens
- 28 Ponyalm Gontal
- 29 Porsche Automuseum Gmünd
- 30 Sommerbergbahn Aineck
- 31 Sommerrodelbahn Katschi's Goldfahrt
- 32 Sonnalm Stubeck
- 33 Tal der 1000 Orchideen
- 34 Wasserblume
- 35 Wassererlebnis Fallbach



LEGENDE

-  Familienwanderung
-  Spielplatz
-  Sportplätze
-  Grillplatz
-  Schifffahrt
-  Segeln
-  Schwimmen

Information
 Region Katschberg Lieser-Maltatal GmbH
 A-9863 Rennweg
 Tel. +43 (0) 4734 630
 E-mail: region@katschberg.at
www.katschberg.at



Unterwegs in der Region
KATSCHBERG LIESER-MALTATAL
 Öffentlicher Verkehr leicht gemacht



Wie bekomme ich mein Öffi-Ticket?

Nächtigungsgäste der Region Katschberg Lieser-Maltatal bekommen in ihrer Unterkunft beim CHECK-IN eine Mobility Card oder eine Mountain & Valley Card, die für die Dauer ihres Aufenthaltes als gültiges Ticket für die öffentlichen Verkehrsmittel in der Region verwendet werden kann.

Overnight guests in the Katschberg Lieser-Maltatal region receive either a Mobility Card or a Mountain & Valley Card at their accommodation, which can be used as a valid ticket for public transportation in the region.



Fahrplan



TOP AUSFLUGSZIELE MIT DEM ÖFFENTLICHEN VERKEHR




Kolnbreinsperre

Die Malta Hochalmstraße zählt zu den schönsten Alpenstraßen Kärntens und führt hoch hinauf zur Kolnbreinsperre, Österreichs höchster Staumauer.



Künstlerstadt Gmünd

Inmitten der Berge liegt die malerische Künstlerstadt Gmünd, die mit ihrem mittelalterlichen Charme und zahlreichen Galerien, Ausstellungen und Werkstätten bezaubert.



Sommerbergbahn

Einfach, schnell und bequem bringt dich die Aineckbahn im Sommer hoch hinaus. Vom Gipfel des Ainecks genießt man einen tollen Ausblick auf die umliegende Bergwelt.




Energie-Erlebnisweg

Das Wunder „Leben“ findet direkt vor unseren Augen, zu jedem Zeitpunkt und überall statt. Am Energie-Erlebnisweg Drachenmeile können Alt und Jung das Abenteuer Natur erkunden.



Millstättersee

Auch der traumhafte Millstättersee ist mit den öffentlichen Verkehrsmitteln erreichbar. So steht einem entspannten Badetag in traumhafter Kulisse nichts mehr im Wege!




Eselpark Maltatal

Die Erlebniswiese im Eselpark Maltatal mit Spielplatz ist ein wahres Familien Erlebnis. Der Ferienpark beherbergt über 100 Tiere der verschiedensten Rassen.




Frei- & Erlebnisbäder

In der Region Katschberg Lieser-Maltatal gibt es mehrere Frei- und Erlebnisbäder, die besonders an heißen Tagen zu einen erfrischenden Ausflug einladen.



Nockalmstraße

Auf einer Länge von 34 Kilometern schlängelt sich die Nockalmstraße zwischen der Innerkrems und Ebene Reichenau in sanften Kurven durch die malerischen Nockberge.



Fallbach Wasserfall

Der 220m hohe Fallbach Wasserfall im Maltatal ist der höchste Wasserfall in Kärnten und ein geschütztes Naturdenkmal. Er ist im Tal sichtbar und lässt sich so sehr gut bestaunen.




Kletter- & Hochseil-Parks

Luft unter den Sohlen: In der Region Katschberg Lieser-Maltatal gibt es zwei tolle Kletter- & Hochseil-Parks am Katschberg bzw. in der Innerkrems.



Outdoor Adventures

In unserer Region gibt es eine Vielfalt an Outdoor-Adventures: Bogensport-Parcours, Canyoning- & Rafting- Abenteuer, Klettersteige, Radsportanbieter und vieles mehr!



Wandern & Klettern

Sanfte Almen und frische Höhenluft, sonnige Hänge und unberührte Bergwelt, dazwischen urige Hütten, die mit regionalen Köstlichkeiten verwöhnen - der perfekte Wandertag.

Mit Rad & Bus durch die Region

Die Busse in der Region Katschberg Lieser-Maltatal sind mit praktischen Fahrradträgern am Heck ausgestattet, die den Transport von bis zu 5 Fahrrädern oder E-Bikes ermöglichen. Dies bietet eine ideale Möglichkeit für alle Radbegeisterten, ihre Fahrräder mitzunehmen und die malerische Umgebung auf zwei Rädern zu erkunden. Die Busse sind somit nicht nur ein bequemes Fortbewegungsmittel, sondern machen es noch einfacher, die landschaftlichen Schönheiten der Region zu entdecken und zu genießen.

The buses in the Katschberg Lieser-Maltatal region are equipped with convenient bike racks at the back, allowing the transport of up to 5 bicycles or e-bikes. This makes it easy for travelers to bring their bikes along and explore the region on two wheels.



FAMILIENWANDERUNGEN

Viele unserer beliebtesten Familienwanderungen sind mit den öffentlichen Verkehrsmitteln erreichbar. So steht einem klimafreundlichen Tag am Berg nichts mehr im Wege!

Herzerlweg

Von der Katschberghöhe führt ein schöner breiter Weg hinauf zur Marienkapelle. Über die sanften Almen des Katschbergs legt man dann noch die letzten Meter zur Gamskogelhütte zurück, die eine wunderbare Einkehrmöglichkeit bietet. Der Herzerlweg kann leicht zu Fuß, mit dem Mountainbike oder E-Bike und auch mit dem Kinderwagen begangen werden.



Osnabrückerhütte

Von der Kolnbreinsperre im Maltatal führt ein breiter Weg ohne große Steigung hinein in die Bergwelt des Nationalparks Hohe Tauern. Neben grünen Almen verläuft die einfache Familienwanderung im Duft des Almaraschs und dem Pfeifen der Murmeltiere bis sich der atemberaubende Blick auf die Gletscherfelder der Tauernkönigin (Hochalmspitze, 3.360m) und die darunter thronende Osnabrückerhütte eröffnet.

Sonnalm Stubeck

Von der Frido-Kordon Hütte im Stubeck-Dorf führt ein schöner Wanderweg hinauf auf das Stubeck. Am Gipfel bietet sich ein herrlicher Weitblick ins Maltatal bis zu den Hohen Tauern, zu den Nockbergen und im Süden zu den Karawanken und den Julischen Alpen. Eine gemütliche, mittelschwere Wanderung, die auch mit Kindern bestens geeignet ist!

